



Gemeinde Biessenhofen
Änderung und Erweiterung des Bebauungsplanes "Nr. 6 - Altdorf, westlich der Mühlenstraße"

Vorentwurf
Fassung 13.02.2024
Sieber Consult GmbH
www.sieberconsult.eu



Inhaltsverzeichnis

	Seite
1	Rechtsgrundlagen für die zusätzlichen bzw. zu ändernden Inhalte 3
2	Zusätzliche bzw. gegenüber dem zu ändernden Plan anders lautende Planungsrechtliche Festsetzungen (PF) mit Zeichenerklärung 4
3	Zusätzliche bzw. gegenüber dem zu ändernden Plan anders lautende Bauordnungsrechtliche Vorschriften (BOV) gemäß § 9 Abs. 4 BauGB mit Zeichenerklärung 13
4	Hinweise und Zeichenerklärung 17
5	Satzung 26

1 Rechtsgrundlagen für die zusätzlichen bzw. zu ändernden Inhalte

- 1.1 Baugesetzbuch (BauGB) in der Fassung der Bekanntmachung vom 03.11.2017 (BGBl. I S. 3634), zuletzt geändert durch Gesetz vom 20.12.2023 (BGBl. 2023 I Nr. 394)
- 1.2 Baunutzungsverordnung (BauNVO) in der Fassung der Bekanntmachung vom 21.11.2017 (BGBl. I S. 3786), zuletzt geändert durch Gesetz vom 03.07.2023 (BGBl. 2023 I Nr. 176)
- 1.3 Planzeichenverordnung (PlanZV) in der Fassung vom 18.12.1990 (BGBl. I 1991 S. 58), zuletzt geändert durch Gesetz vom 14.06.2021 (BGBl. I S. 1802); die im nachfolgenden Text zitierten Nummern beziehen sich auf den Anhang zur PlanZV
- 1.4 Planungssicherstellungsgesetz (PlanSiG) in der Fassung der Bekanntmachung vom 20.05.2020 (BGBl. I S. 1041), zuletzt geändert durch Gesetz vom 04.12.2023 (BGBl. I Nr. 344)
- 1.5 Bayerische Bauordnung (BayBO) in der Fassung der Bekanntmachung vom 14.08.2007 (GVBl. S. 588), zuletzt geändert durch Gesetz vom 24.07.2023 (GVBl. S. 371)
- 1.6 Gemeindeordnung für den Freistaat Bayern (GO) in der Fassung der Bekanntmachung vom 22.08.1998 (GVBl. S. 796), zuletzt geändert durch Gesetz vom 24.07.2023 (GVBl. S. 385)
- 1.7 Bundesnaturschutzgesetz (BNatSchG) in der Fassung vom 29.07.2009 (BGBl. I S. 2542), zuletzt geändert durch Gesetz vom 08.12.2022 (BGBl. I S. 2240)
- 1.8 Bayerisches Naturschutzgesetz (BayNatSchG) vom 23.02.2011 (GVBl. S. 82), zuletzt geändert durch Gesetz vom 23.12.2022 (GVBl. S. 723)

2

Zusätzliche bzw. gegenüber dem zu ändernden Plan anders lautende Planungsrechtliche Festsetzungen (PF) mit Zeichenerklärung

2.1



Allgemeines Wohngebiet (zulässige Art der baulichen Nutzung)

(1) Allgemeine Wohngebiete dienen vorwiegend dem Wohnen.

	allgemein zulässig	ausnahmsweise zulässig	nicht zulässig
(2) 1. Wohngebäude	<input checked="" type="checkbox"/>	<input type="checkbox"/>	<input type="checkbox"/>
(2) 2. die der Versorgung des Gebiets dienenden Läden, Schank- und Speisewirtschaften sowie nicht störenden Handwerksbetriebe	<input checked="" type="checkbox"/>	<input type="checkbox"/>	<input type="checkbox"/>
(2) 3. Anlagen für soziale und gesundheitliche Zwecke	<input type="checkbox"/>	<input checked="" type="checkbox"/>	<input type="checkbox"/>
(2) 3. Anlagen für kirchliche, kulturelle und sportliche Zwecke	<input type="checkbox"/>	<input type="checkbox"/>	<input checked="" type="checkbox"/>
(3) 1. Betriebe des Beherbergungsgewerbes	<input type="checkbox"/>	<input checked="" type="checkbox"/>	<input type="checkbox"/>
(3) 2. sonstige nicht störende Gewerbebetriebe	<input type="checkbox"/>	<input checked="" type="checkbox"/>	<input type="checkbox"/>
(3) 3. Anlagen für Verwaltungen	<input type="checkbox"/>	<input type="checkbox"/>	<input checked="" type="checkbox"/>
(3) 4. Gartenbaubetriebe	<input type="checkbox"/>	<input type="checkbox"/>	<input checked="" type="checkbox"/>
(3) 5. Tankstellen	<input type="checkbox"/>	<input type="checkbox"/>	<input checked="" type="checkbox"/>

(§ 9 Abs. 1 Nr. 1 BauGB; § 1 Abs. 5 BauNVO; § 1 Abs. 6 BauNVO; § 4 BauNVO; Nr. 1.1.3. PlanZV; siehe Planzeichnung)

2.2 GRZ

Maximal zulässige Grundflächenzahl

(§ 9 Abs. 1 Nr. 1 BauGB; § 16 Abs. 2 Nr. 1 und § 19 Abs. 1 BauNVO; Nr. 2.5. PlanZV; siehe Typenschablone)




- 2.3 **Überschreitung der maximal zulässigen Grundfläche** Die maximal zulässige Grundfläche darf neben der in § 19 Abs. 4 Satz 2 BauNVO getroffenen Vorschrift zur Überschreitung (50 %) bis zu einer Grundflächenzahl von 0,80 überschritten werden, sofern es sich bei der zuletzt genannten Überschreitung ausschließlich um folgende Anlagen handelt:
- nicht vollflächig versiegelte Stellplätze und nicht vollflächig versiegelte Zufahrten
 - Nebenanlagen, die keine Gebäude oder Gebäudeteile sind im Sinne des § 14 BauNVO
 - bauliche Anlagen unterhalb der Geländeoberfläche, durch die das Baugrundstück lediglich unterbaut wird
- (§ 9 Abs. 1 Nr. 1 BauGB; § 19 Abs. 4 BauNVO)
- 2.4 **Z** **Maximal zulässige Zahl der Vollgeschosse**
Die Vollgeschossdefinition ist Bayerischen Bauordnung (BayBO) zu entnehmen.
(§ 9 Abs. 1 Nr. 1 BauGB; § 16 Abs. 2 Nr. 3 u. § 20 Abs. 1 BauNVO; Nr. 2.7. PlanZV; siehe Typenschablone)
- 2.5 **WH m ü. NHN** **Maximal zulässige Wandhöhe über NHN**
(§ 9 Abs. 1 Nr. 1 BauGB; § 16 Abs. 2 Nr. 4 u. § 18 Abs. 1 BauNVO; siehe Typenschablone)
- 2.6 **GH m ü. NHN** **Maximal zulässige Gesamt-Gebäudehöhe über NHN**
(§ 9 Abs. 1 Nr. 1 BauGB; § 16 Abs. 2 Nr. 4 u. § 18 Abs. 1 BauNVO; siehe Typenschablone)
- 2.7 **Maßgaben zur Ermittlung der Gebäudehöhe (GH ü. NHN und WH ü. NHN)** Die Festsetzungen zu den Gebäudehöhen gelten für Gebäudeteile des Hauptgebäudes, die für die Abwehr gegen Wittereinflüsse erforderlich sind (z.B. Dach einschließlich Dachüberstände). Ausgenommen sind Anlagen zur Gewinnung von Sonnenenergie (Wärme, Elektrizität) sowie untergeordnete anderweitige Bauteile (z.B. Schornsteine, Antennen etc.).
Die GH ü. NHN wird an der höchsten Stelle der Dachkonstruktion gemessen.

Die WH ü. NHN wird am Schnittpunkt der Außenwand (außen) mit der Dachhaut (außen) gemessen. Sofern sich in diesem Bereich Brüstungen oder Geländer befinden ist an deren Oberkanten zu messen, sofern sie nicht überwiegend transparent ausgeführt sind (z.B. dünne Gitterstäbe, transparentes Glas).

Überschreitungen der WH ü. NHN durch Bauteile wie Zwerchgiebel oder Widerkehre bleiben unberücksichtigt, sofern evtl. getroffene Vorschriften zu den genannten Bauteilen eingehalten bleiben.

Die Einhaltung einer evtl. vorgeschriebenen Zahl von Vollgeschossen bleibt von den o.g. Vorschriften unabhängig.

(§ 9 Abs. 1 Nr. 1 BauGB; § 16 Abs. 2 Nr. 4 u. § 18 Abs. 1 BauNVO)

- 2.8 o **Offene Bauweise**
(§ 9 Abs. 1 Nr. 2 BauGB; § 22 Abs. 1 BauNVO; Nr. 3.1. PlanZV; siehe Typenschablone)
- 2.9  **Nur Einzel- und/oder Doppelhäuser zulässig**
(§ 9 Abs. 1 Nr. 2 BauGB; § 22 Abs. 2 BauNVO; Nr. 3.1.4. PlanZV; siehe Typenschablone)
- 2.10  **Baugrenze** (überbaubare Grundstücksfläche für Hauptgebäude)
(§ 9 Abs. 1 Nr. 2 BauGB; § 23 Abs. 1 u. 3 BauNVO; Nr. 3.5. PlanZV; siehe Planzeichnung)
- 2.11  **Umgrenzung von Flächen für Garagen** (gilt auch für offene Garagen, Carports); Garagen sind nur innerhalb dieser Flächen (und innerhalb der überbaubaren Grundstücksflächen) zulässig.
(§ 9 Abs. 1 Nr. 4 BauGB; § 12 BauNVO; Nr. 15.3. PlanZV; siehe Planzeichnung)
- 2.12 **Nebenanlagen und sonstige bauliche Anlagen außerhalb der** In dem Baugebiet sind die gemäß § 14 BauNVO zulässigen Nebenanlagen und nicht überdachte Stell-

überbaubaren Grundstücksfläche

plätze auch außerhalb der überbaubaren Grundstücksflächen bzw. außerhalb der Flächen für Garagen zulässig.

Der Abstand der o.a. Nebenanlagen und sonstige bauliche Anlagen zu öffentlichen Verkehrsflächen muss mindestens 1,00 m betragen.

(§ 9 Abs. 1 Nr. 4 BauGB; §§ 12, 14 u. 23 BauNVO)

2.13 Höchstzulässige Zahl der Wohnungen in Wohngebäuden

Die höchstzulässige Zahl der Wohnungen in Wohngebäuden beträgt 3 pro Einzelhaus bzw. 2 pro Doppelhaushälfte.

(§ 9 Abs. 1 Nr. 6 BauGB)

2.14



Verkehrsflächen

(§ 9 Abs. 1 Nr. 11 BauGB; Nr. 6.1. PlanZV; siehe Planzeichnung)

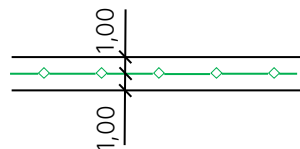
2.15



Straßenbegrenzungslinie; äußere Umgrenzung aller Verkehrsflächen

(§ 9 Abs. 1 Nr. 11 BauGB; Nr. 6.2. PlanZV; siehe Planzeichnung)

2.16




Hauptversorgungsleitungen unterirdisch, Mittelspannungs-Kabel jeweils mit der Festsetzung eines Leitungsrechtes zu Gunsten des Versorgungsträgers; innerhalb des Schutzstreifens sind unzulässig:

Eine Überbauung ist lediglich mit leicht entfernbar baulichen Anlagen oder Einrichtungen zulässig (z.B. Stellplätze, Garagen bzw. Carport mit Punktfundamenten und z.B. Pflaster, jedoch keine baulichen Anlagen mit durchgängigen Fundamenten, Bodenplatten etc.).

Die Pflanzung von tiefwurzelnden Bäumen und Sträuchern (sog. "Tiefwurzler") ist unzulässig.

(§ 9 Abs. 1 Nr. 13, 21 u. 25 BauGB in Verbindung mit § 9 Abs. 6 BauGB; Nr. 8. PlanZV; siehe Planzeichnung)

- 2.17  Nestle-Wasserleitung Hauptversorgungsleitungen unterirdisch, hier Nestle-Wasserleitung
(§ 9 Abs. 1 Nr. 13 BauGB in Verbindung mit § 9 Abs. 6 BauGB; Nr. 8. PlanZV; siehe Planzeichnung)
- 2.18 Unterirdische Bauweise von Niederspannungsleitungen Niederspannungsleitungen sind ausschließlich in unterirdischer Bauweise zulässig.
(§ 9 Abs. 1 Nr. 13 BauGB)
- 2.19 Behandlung von Niederschlagswasser in den privaten Grundstücken, Materialbeschaffenheit gegenüber Niederschlagswasser In dem Baugebiet ist Niederschlagswasser von versiegelten Flächen (Dach- und Hofflächen), soweit dies auf Grund der Bodenbeschaffenheit möglich ist, auf dem Grundstück über die belebte Bodenzone (z.B. Muldenversickerung, Flächenversickerung) in den Untergrund zu versickern.
Nicht sickerfähiges Niederschlagswasser von versiegelten Flächen (Dach- und Hofflächen) ist über einen herzustellenden Regenwasserkanal dem öffentlichen Trennsystem zuzuleiten. Auch bei Einbau einer Zisterne oder anderer Wasserhaltung ist der Überlauf an den öffentlichen Regenwasserkanal zu gewährleisten.
Für alle baukonstruktiven Elemente, die großflächig mit Niederschlagswasser in Berührung kommen (z.B. Dachdeckungen, jedoch nicht Rinnen, Fallrohre, Geländer etc.) sind Oberflächen aus Zink, Titan-Zink, Kupfer oder Blei unzulässig, sofern diese Oberflächen nicht mit geeigneten anderen Materialien (z.B. Pulverbeschichtung) dauerhaft gegen Niederschlagswasser abgeschirmt werden.
(§ 9 Abs. 1 Nrn. 14 u. 20 BauGB)
- 2.20 Landschaftsgerechte und naturnahe Gärten, Vermeidung von Schottergärten Die privaten Grundstücke sind wie folgt anzulegen:
Die nicht baulich genutzten Grundstücksflächen (Freiflächen) sind gärtnerisch als unversiegelte Vegetationsflächen anzulegen, zu pflegen und dauerhaft zu erhalten. Mit Kies, Schotter oder Steinen bedeckte Flächen, die einen Pflanzendeckungsgrad von weniger als 90 % aufweisen (sogenannte Schottergärten), sind im Bereich dieser Freiflächen nicht zulässig.
(§ 9 Abs. 1 Nr. 20 BauGB)

2.21 Insektenfreundliche Beleuchtung/Photovoltaikanlagen

Für die Außenbeleuchtung sind nur mit Lichtstrahl nach unten gerichtete, vollständig insektendicht eingekofferte (staubdichte) LED-Lampen oder nach dem Stand der Technik vergleichbare insektenschonende Lampentypen mit einer max. Lichtpunkthöhe von 4,50 m über der Geländeoberkante zulässig, welche ein bernsteinfarbenes bis warmweißes Licht (Farbtemperatur kleiner/gleich 2.800 Kelvin) mit geringem UV- und Blauanteil aufweisen. Eine Beleuchtung von Werbeanlagen, die sich nicht direkt an Gebäuden befindet, ist unzulässig. Die Benutzung von Skybeamern, blinkende, wechselnd farbige Anzeigen sowie die flächenhafte Beleuchtung der Fassaden sind nicht zulässig.

Es sind nur Photovoltaikmodule zu verwenden, die weniger als 6 % polarisiertes Licht reflektieren (je Solarglasseite 3 %).

Die Maßnahmen bzw. Vorschriften sind im gesamten Geltungsbereich durchzuführen bzw. zu beachten.

(§ 9 Abs. 1 Nr. 20 BauGB)

2.22 Bodenbeläge in den privaten Grundstücken/Wasserdurchlässige Beläge

Für Stellplätze und untergeordnete Wege sind ausschließlich wasserdurchlässige Beläge (z.B. in Splitt verlegtes Pflaster mit Rasenfuge, Drainfugenpflaster, Rasengittersteine, Schotterrasen) zulässig.

(§ 9 Abs. 1 Nr. 20 BauGB)

2.23  LR

Leitungsrecht zu Gunsten der Gemeinde Biessenhofen zur Wartung und Unterhaltung des bestehenden Abwasserkanals

Eine Überbauung ist lediglich mit leicht entfernbar baulichen Anlagen oder Einrichtungen zulässig (z.B. Stellplätze, Garagen bzw. Carport mit Punktfundamenten und z.B. Pflaster, jedoch keine baulichen Anlagen mit durchgängigen Fundamenten, Bodenplatten etc.).

Die Pflanzung von tiefwurzelnden Bäumen und Sträuchern (sog. "Tiefwurzler") ist unzulässig.

(§ 9 Abs. 1 Nr. 21 u. 25 BauGB in Verbindung mit § 9 Abs. 6 BauGB; Nr. 15.5. PlanZV; siehe Planzeichnung)

2.24 Pflanzungen in den privaten Flächen

Pflanzungen:

- Für die Pflanzungen in den privaten Flächen sind standortgerechte, heimische Bäume und Sträucher aus der unten genannten Pflanzliste zu verwenden.
- Auf max. 5 % der Grundstücksfläche sind auch Sträucher, die nicht in der u.g. Pflanzliste festgesetzt sind, zulässig (z.B. Ziersträucher, Rosenzüchtungen).
- Pro 400 m² (angefangene) Grundstücksfläche sind mindestens 1 Laubbaum sowie 2 Sträucher aus der u.g. Pflanzliste zu pflanzen und zu erhalten. Abgehende Bäume und Sträucher sind durch eine entsprechende Neupflanzung zu ersetzen.
- Im Übergangsbereich zur freien Landschaft und in Bereichen, die an öffentliche Flächen angrenzen, sind ausschließlich Laubgehölze zulässig.
- Unzulässig sind Gehölze, die als Zwischenwirt für die Erkrankungen im Obst- und Ackerbau gelten, speziell die in der Verordnung zur Bekämpfung der Feuerbrandkrankheit (Feuerbrandverordnung vom 20.12.1985, BGBl. I, 1985 S. 2551, zuletzt geändert durch Artikel 10 der Verordnung vom 10.10.2012, BGBl. I S. 2113) genannten.

Festgesetzte Pflanzliste:

Bäume 1. Wuchsklasse

Spitz-Ahorn	Acer platanoides
Berg-Ahorn	Acer pseudoplatanus
Schwarz-Erle	Alnus glutinosa
Grau-Erle	Alnus incana
Hänge-Birke	Betula pendula
Rotbuche	Fagus sylvatica
Zitterpappel	Populus tremula
Stiel-Eiche	Quercus robur
Silber-Weide	Salix alba
Sommer-Linde	Tilia platyphyllos
Berg-Ulme	Ulmus glabra

Bäume 2. Wuchsklasse

Obsthochstämme (ausschließlich
Schalen- u. Steinobst sowie nicht

oder nur in geringem Maße Feuerbrand gefährdetes Kernobst)

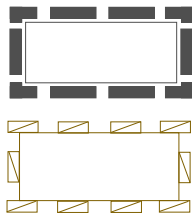
Feld-Ahorn	Acer campestre
Vogel-Kirsche	Prunus avium
Sal-Weide	Salix caprea
Bruch-Weide	Salix fragilis
Echte Mehlsbeere	Sorbus aria
Vogelbeere	Sorbus aucuparia

Sträucher

Roter Hartriegel	Cornus sanguinea
Gewöhnliche Hasel	Corylus avellana
Zweiggriffeliger Weißdorn	Crataegus laevigata
Eingriffeliger Weißdorn	Crataegus monogyna
Gewöhnliches Pfaffenhütchen	Euonymus europaeus
Faulbaum	Frangula alnus
Gewöhnlicher Liguster	Ligustrum vulgare
Rote Heckenkirsche	Lonicera xylosteum
Echter Kreuzdorn	Rhamnus cathartica
Hunds-Rose	Rosa canina
Wein-Rose	Rosa rubiginosa
Ohr-Weide	Salix aurita
Grau-Weide	Salix cinerea
Purpur-Weide	Salix purpurea
Mandel-Weide	Salix triandra
Korb-Weide	Salix viminalis
Schwarzer Holunder	Sambucus nigra
Trauben-Holunder	Sambucus racemosa
Wolliger Schneeball	Viburnum lantana
Gewöhnlicher Schneeball	Viburnum opulus

(§ 9 Abs. 1 Nr. 25 a BauGB)

2.25



Grenze des räumlichen Geltungsbereiches der Änderung und Erweiterung des Bebauungsplanes "Nr. 6 - Altdorf, westlich der Mühlenstraße" der Gemeinde Biessenhofen

Die bisherigen Inhalte des Bebauungsplanes "Nr. 6 - Altdorf, westlich der Mühlenstraße" (Fassung vom 25.07.1986, rechtsverbindlich seit 15.05.1987) vor dieser Änderung werden für diesen Bereich vollständig durch die Inhalte dieser Änderung und Erweiterung des Bebauungsplanes ersetzt.

(§ 9 Abs. 7 BauGB; Nr. 15.13. PlanZV; siehe Planzeichnung)

Zusätzliche bzw. gegenüber dem zu ändernden Plan anders lautende Bauordnungsrechtliche Vorschriften (BOV) gemäß § 9 Abs. 4 BauGB mit Zeichenerklärung

3.1 SD

Dachform für Hauptgebäude;

- SD: Satteldach; zwei im Winkel von 180° zu einer senkrechten Achse verdrehte geneigte Dachflächen mit einheitlicher Dachneigung, die sich in einer gemeinsamen Schnittlinie treffen (First), ein geringfügiger, parallel seitlicher Versatz der beiden Dachflächen ist zulässig, sofern die gemeinsame Firstlinie dabei für die Gesamterscheinung als Satteldach dominant bleibt; so genannte Krüppelwalme sind nicht zulässig;

Für die Unterscheidung der Dachformen Satteldach und Pultdach gilt: Bei der Dachform Pultdach müssen mindestens 75 % aller Dachebenen des jeweiligen Hauptgebäudes zueinander parallel sein. Die Fläche einer Dachebene wird in der senkrechten Projektion auf die Fläche gemessen.

Die Ausbildung einer Attika oder die Umsetzung von Bauteilen, die den Eindruck einer Attika erwecken (z.B. Wandscheiben oder Brüstungen bzw. Geländer, die nicht überwiegend transparent ausgeführt sind), ist ausschließlich bei Hauptgebäuden mit Flachdach vorgesehen und daher in diesem Bebauungsplan nicht zulässig.

Die o.g. Vorschriften zur Dachform gilt nur für Dächer von Hauptgebäuden. Sie gilt nicht für untergeordnete Bauteile der Dächer (z.B. Gauben, Zwerchgiebel) bzw. sonstige Nebenanlagen (z.B. Geräteschuppen) sowie für Garagen. Diese sind frei gestaltbar.

(Art. 81 Abs. 1 Nr. 1 BayBO; siehe Typenschablone)

3.2 DN -°

Dachneigung; Winkel zwischen der Horizontalen und der Ebene des Daches als Mindest- und Höchstmaß; gilt für das Dach des Hauptgebäudes und für Widerkehre und Zwerchgiebel.

(Art. 81 Abs. 1 Nr. 1 BayBO; siehe Typenschablone)

- 3.3 Anlagen zur Gewinnung von Sonnenenergie Anlagen zur Gewinnung von Sonnenenergie (Sonnenkollektoren, Photovoltaikanlagen) sind parallel zur jeweiligen Dachfläche zu montieren. Dabei ist ein Abstand bis max. 0,40 m zur Dachhaut zulässig.
(Art. 81 Abs. 1 Nr. 1 BayBO)
- 3.4 Widerkehre und Zwerchgiebel Widerkehre (gegenüber der Außenwand vorspringende Bauteile mit Firstrichtung quer zur Hauptfirstrichtung) und Zwerchgiebel (gegenüber der Außenwand nicht vorspringende Bauteile quer zur Hauptfirstrichtung, welche die Traufe unterbrechen) sind unter folgenden Voraussetzungen zulässig:
- max. Breite (Außenkante Außenwand): 6,00 m
 - Mindestabstand (Außenkanten) untereinander bzw. zu evtl. Dachaufbauten: 1,25 m
 - Mindestabstand (Außenkanten) zur Gebäudekante im 1. Dachgeschoss der jeweiligen Giebelseite: 0,75 m (frei stehende Bauteile wie Stützen etc. unter 0,50 m Breite sowie Dachüberstände bleiben unberücksichtigt)
 - Mindestabstand (senkrecht gemessen) zum nächstgelegenen First des Hauptdaches: 0,25 m
- (Art. 81 Abs. 1 Nr. 1 BayBO)
- 3.5 Dachaufbauten Dachaufbauten (Dachgaupen) sind unter folgenden Voraussetzungen zulässig:
- Mindestdachneigung des Hauptgebäudes: 25°
 - max. Breite (Außenkante ohne Dachüberstand): 2,00 m
 - Mindestabstand untereinander (Außenkanten ohne Dachüberstand) und zu evtl. Widerkehren: 1,25 m
 - Mindestabstand zur Gebäudekante im 1. Dachgeschoss der jeweiligen Giebelseite: 1,25 m (frei stehende Bauteile wie Stützen etc. unter 0,50 m Breite sowie Dachüberstände bleiben unberücksichtigt)
 - Mindestabstand (senkrecht gemessen) zum nächstgelegenen First des Hauptdaches: 0,25 m
- (Art. 81 Abs. 1 Nr. 1 BayBO)

- 3.6 Materialien für die Dachdeckung**
- Als Dachdeckung für Dächer von Hauptgebäuden, Garagen und Nebengebäuden mit mehr als 100 m³ Bruttorauminhalt ab einer Dachneigung von 22° sind ausschließlich Dachplatten (kleinteilige Schuppendeckung wie z.B. Dachziegel, Dachpfannen, Betondachsteine etc.) sowie eine vollständige Begrünung zulässig.
- Die o.a. Dächer mit einer Dachneigung unter 22° sind vollständig zu begrünen; dies gilt nicht für Dachflächen, die zum Aufenthalt für Personen dienen (z.B. Dachterrassen).
- Die o.a. Vorschriften zu Materialien gelten auch für Widerkehre und Zwerchgiebel sowie Dachaufbauten (Dachgauben) der Dächer von Hauptgebäuden.
- Für diejenigen Bereiche dieser Dächer, die der Gewinnung von Sonnenenergie dienen, sind darüber hinaus Materialien zulässig, die für diese Anlagen (Sonnenkollektoren, Photovoltaikanlagen) üblich bzw. erforderlich sind.
- Für untergeordnete Bauteile (Verbindungsteile, Abdichtungselemente etc.) sind in jedem Fall andere Materialien zulässig.
- (Art. 81 Abs. 1 Nr. 1 BayBO)
- 3.7 Farben**
- Als Farbe für Dächer sind nur rote bis rotbraune sowie betongraue bis anthrazitgraue Töne zulässig. Die o.a. Vorschriften zu Farben für Dächer gelten auch für Widerkehre und Zwerchgiebel sowie Dachaufbauten (Dachgauben) der Dächer von Hauptgebäuden.
- Für Dachflächen, die der Gewinnung von Sonnenenergie dienen, sind die Farben zulässig, die für entsprechende Anlagen (Sonnenkollektoren, Photovoltaikanlagen) üblich bzw. erforderlich sind.
- Für untergeordnete Bauteile (Verbindungsteile, Abdichtungselemente etc.) sind darüber hinaus andere Farben zulässig.
- (Art. 81 Abs. 1 Nr. 1 BayBO)
- 3.8 Einhausung von Abfallbehältern, Mülltonnen und -containern in dem Baugebiet**
- Dauerhaft an öffentlichen Verkehrsflächen aufgestellte Abfallbehälter und Mülltonnen/-container müssen in einem geschlossenen Behältnis (z.B. Mülltonnenbox) untergebracht oder gegen Einsicht von den öffentlichen Verkehrsflächen abgeschirmt werden.

Der Abstand von Einhausungen zu öffentlichen Verkehrsflächen muss mindestens 1,00 m betragen.

(Art. 81 Abs. 1 Nr. 5 BayBO)

3.9 Stauraum vor Garagen

Bei Garagen ohne direkte, freie Zufahrtsmöglichkeit (d.h. mit Schranken, Garagentoren etc. ausgenommen solche mit fernbedienbarem, automatischem Öffnungsmechanismus) ist ein Stauraum mit folgenden Eigenschaften herzustellen:

- Tiefe zwischen Garagenzufahrt (z.B. Außenkante Garagentor) und öffentlicher Verkehrsfläche mind. 5,00 m
- keine Einfriedung (z.B. Gartentor, Pfosten etc.) zwischen Garagenzufahrt und öffentlicher Verkehrsfläche

Dies gilt nicht für Zufahrten im Bereich von Stichstraßen.

(Art. 81 Abs. 1 Nr. 5 BayBO)

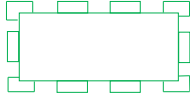
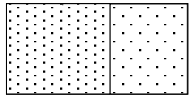
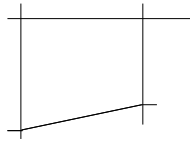
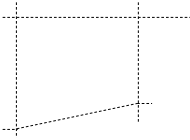
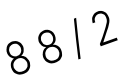
3.10 Einfriedungen in dem Baugebiet

Als Einfriedungen sind ausschließlich Zäune aus Drahtgeflecht, Drahtgitter oder aus Holzlatten (auf der jeweils erforderlichen Unterkonstruktion) bis zu einer max. Höhe von 1,00 m über dem endgültigen Gelände sowie Hecken zulässig.

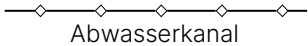
Mauern über eine Höhe von 0,25 m über dem endgültigen Gelände als Einfriedungen sind unzulässig.

Sämtliche Einfriedungen sind gegenüber der öffentlichen Verkehrsfläche um 0,50 m zurück zu versetzen.

(Art. 81 Abs. 1 Nr. 5 BayBO)

- 4.1  Weiterführende Grenze des räumlichen Geltungsbereiches des Bebauungsplanes "Nr. 6 - Altdorf, westlich der Mühlenstraße der Gemeinde Biessenhofen (siehe Planzeichnung)
- 4.2  Bestehendes Gebäude (Wohngebäude/Wirtschafts- oder Nebengebäude) zur Zeit der Planaufstellung (siehe Planzeichnung)
- 4.3  Bestehende Grundstücksgrenzen zur Zeit der Planaufstellung (siehe Planzeichnung)
- 4.4  Geplante Grundstücksgrenzen; die so gekennzeichneten Grenzen stellen einen Vorschlag zur Aufteilung der Grundstücke dar (siehe Planzeichnung)
- 4.5 Nr.;m² Nummerierung und voraussichtliche Größe der Grundstücke (siehe Planzeichnung)
- 4.6  Bestehende Flurstücksnummer (beispielhaft aus der Planzeichnung)
- 4.7 Gebietseigenes Saatgut Gemäß § 40 BNatSchG ist das Ausbringen von Pflanzen in der freien Natur genehmigungspflichtig, wenn die Pflanzenart im betreffenden Gebiet nicht oder seit mehr als 100 Jahren nicht mehr vorkommt. Daher sind für alle Begrünungsmaßnahmen in der freien Natur gebietseigene Gehölze und Saatgut zu verwenden (siehe auch den "Leitfaden zur Verwendung gebietseigener Gehölze" des Bundesministeriums für Umwelt, Naturschutz und Reaktorsicherheit (2012)). Im vorliegenden Fall sollten Gehölze und Saatgut aus dem Vorkommensgebiet "Alpenvorland" stammen.

- 4.8 **Klimaschutz** Die Nutzung geeigneter erneuerbarer Energiequellen wie insbesondere Solarthermie, Photovoltaik, Windenergie und Geothermie werden empfohlen.
- Privatgärten sollten möglichst durchgängig mit heimischen und standortgerechten Pflanzen begrünt sein.
- Eine Dachbegrünung bei Dächern mit einer Dachneigung unter 15° und/oder eine Fassadenbegrünung wird empfohlen.
- Bei der Pflanzung von Bäumen sollte eine Verschattung der Gebäude vermieden werden.
- 4.9 **Nachhaltige Ressourcennutzung** Es wird empfohlen, Regenwasser möglichst an Ort und Stelle versickern zu lassen und zur Bewässerung von Garten und Balkonpflanzen Regenwasser zu nutzen. Hierzu eignen sich Regenwasser-Auffangbecken (Zisternen). Auch Gartenteiche können mit Regenwasser gefüllt werden. Die Nutzung von Regenwasser zur Toilettenspülung sowie zum Wäschewaschen ist ebenfalls möglich, hierzu ist die "DIN 1989 Regenwassernutzungsanlagen" zu berücksichtigen.
- Zur Nutzung von Bioabfällen wird die Errichtung eines Komposts empfohlen.
- 4.10 **Natur- und Artenschutz** Die Außenbeleuchtung sollte in den Nachtstunden soweit als aus Gründen der Verkehrssicherheit möglich abgeschaltet oder bedarfsweise über Bewegungsmelder gesteuert werden.
- Zäune sollten zum Gelände hin einen Abstand von mind. 0,15 m zum Durchschlüpfen von Kleinlebewesen aufweisen.
- Die Errichtung von Regenwasserauffangbecken (Zisternen) sowie eines Komposts wird empfohlen.
- Bei der Pflanzung von Bäumen ist das Nachbarrechtsgesetz zu berücksichtigen.
- Vorhandene Gehölze sollten möglichst erhalten und während der Bauzeit durch entsprechende Baumschutzmaßnahmen vor Verletzungen im Kronen- und Wurzelbereich gesichert werden. Um zu vermeiden, dass Verbotstatbestände im Sinne des § 44 Abs. 1 BNatSchG erfüllt werden, müssen vorhandene Gehölze außerhalb der Brutzeit von Vögeln (d.h. zwischen dem 01.10. und 28.02.) gerodet werden.

- 4.11  **Abwasserkanal** **Haupt-Abwasserkanal** unterirdisch, hier Abwasserkanal der Gemeinde Biessenhofen (siehe Planzeichnung)
- 4.12 **Grundwasserdichte Untergeschosse** Auf Grund der Bodenbeschaffenheit sowie der Nähe zu Gewässern in bestimmten Teilbereichen ist innerhalb des Baugebietes mit einem Vernässen des Arbeitsraumes zu rechnen. Die Gebäude sollten daher auftriebssicher und mit einem grundwasserdichten Untergeschoss ausgeführt werden.
- 4.13 **Versickerungsanlagen für Niederschlagswasser** Die unter "Behandlung von Niederschlagswasser in den privaten Grundstücken" genannten üblichen Vorgaben zur Bemessung, Planung und (konstruktiver) Ausführung von Sickeranlagen sind u.a. dem Arbeitsblatt DWA-A 138 (4/2005) zu entnehmen.
- Bemessung und konstruktive Ausführung der Versickerungsanlagen für Niederschlagswasser sind regelmäßig im bauaufsichtlichen Verfahren nachzuweisen (Darstellung im Baugesuch). Dabei sollten u.a. folgende Maßgaben Beachtung finden:
- Mindestgröße 15 % der anzuschließenden versiegelten Fläche
 - Tiefe max. 0,30 m
 - Überlastungshäufigkeit max. 0,2 (d.h. im Durchschnitt max. 1 mal in 5 Jahren)
 - Ausbildung als Einzelmulde oder vernetzte Mulden
 - Lage und Gebäudeabstand nach den Vorgaben des ATV-DVWK-A 138, Ziff. 3.2.2
 - Zufluss zur Versickerungsanlage für Niederschlagswasser möglichst oberflächlich über bewachsenen Oberboden, Rinnen aus verfugten Pflastersteinen, o.ä.
 - Bei unzureichend versickerungsfähigem Untergrund sind so genannte Mulden-Rigolen-Elemente nach ATV-DVWK-A 138, Ziff. 3.3.3 sinnvoll.
 - Der Einbau einer Zisterne entbindet nicht vom Bau einer Versickerungsanlage für Niederschlagswasser.
 - Notüberläufe der privaten Sickeranlagen müssen an das öffentliche Notüberlaufsystem angeschlossen werden (technische Informationen sind über die kommunale Bauverwaltung erhältlich).

Während der Bauzeit sollten die für die Versickerung vorgesehenen Flächen wie folgt vor Verdichtung geschützt werden:

- keine Lagerung von Baumaterialien und Bodenaushub
- kein Befahren
- keine Nutzung als Waschplatz jeglicher Art

Zur fachgerechten Planung und Bauüberwachung der Versickerungsanlagen für Niederschlagswasser ist das Hinzuziehen eines Fachingenieurs sinnvoll.

Das Versickern von Niederschlagswasser stellt eine Gewässernutzung dar, die grundsätzlich einer rechtlichen Erlaubnis durch das zuständige Landratsamt bedarf. Inwiefern im Einzelfall eine erlaubnisfreie Versickerung durchgeführt werden kann (Niederschlagswasserfreistellungsverordnung (NWFreiV)) sollte von der Bauherrschaft bei dem zuständigen Landratsamt in Erfahrung gebracht werden.

In privaten Grundstücken darf nur unverschmutztes Niederschlagswasser versickert werden. Zur Vermeidung einer Verunreinigung des Niederschlagswassers sollte auf Tätigkeiten wie z.B. Reinigungsarbeiten, Be- und Entladungsarbeiten gefährlicher Stoffe etc. verzichtet werden. Die Autowäsche auf einem Privatgrundstück ist per Gesetz nicht zulässig; die gemeindeeigenen Regelungen sind zu beachten und können beim jeweiligen Ordnungsamt angefragt werden.

Auch für die nicht großflächigen baukonstruktiven Elemente sollte auf die Verwendung von Oberflächen aus Zink, Titan-Zink, Kupfer oder Blei verzichtet werden. Als Alternativen für Rinnen und Fallrohre stehen Chrom-Nickel-Stähle (Edelstahl), Aluminium, Kunststoffe oder entsprechende Beschichtungen zur Verfügung.

4.14 Bodenschutz

Die Verwertbarkeit von Bodenmaterial kann auf Grund erhöhter Stoffgehalte, vor allem in Kombination mit organischer Substanz, eingeschränkt sein. Ein Eingriff in die betroffenen Böden sollte deshalb weitgehend vermieden und, wenn nicht vermeidbar, die tatsächlichen Stoffgehalte der betroffenen Böden und deren Verwertbarkeit vor Umsetzung der Planung abgeklärt werden. Es soll sichergestellt werden, dass anfallendes geogen belastetes Bodenmaterial

nicht auf anders- oder unbelastete Böden verlagert oder wiederaufgebracht wird und dort die Bodenfunktionen nachteilig verändert. Durch das Verschlechterungsverbot ist nach § 12 Abs. 10 BBodSchV in Gebieten mit erhöhten Schadstoffgehalten die Verlagerung von Bodenmaterial nur innerhalb dieser Gebiete zulässig. Weitere Anforderungen an das Auf- und Einbringen von Bodenmaterial regelt § 12 BBodSchV. Darüber hinaus finden sich wichtige Hinweise zur Verwertung von Bodenmaterial in der DIN 19731 und DIN 19639.

Um insbesondere Schwierigkeiten bei der späteren Entsorgung von Bodenaushub zu vermeiden, sollten die Bauverantwortlichen eine Überprüfung durch ein Fachbüro durchführen lassen.

Nach den Normen DIN 18915 Kapitel 7.3 und DIN 19731 ist vor Beginn der baulichen Arbeiten auf der überbaubaren Grundstücksfläche der Oberboden abzutragen, getrennt zu lagern und nach Abschluss der Baumaßnahme wieder einzubauen. Er darf nicht durch Baumaschinen verdichtet, mit Unterboden vermischt oder überlagert werden. Die Bodenmieten sind bei einer Lagerungsdauer von mehr als 2 Monaten zu begrünen. Überschüssiges Oberbodenmaterial ist unter Beachtung des § 12 BBodSchV bevorzugt am Entstehungsort oder ortsnah auf landwirtschaftlich genutzten Flächen zu verwerten.

Die Baustellen und Baustelleneinrichtungsflächen sind so einzurichten, dass ein Befahren von Böden außerhalb der festgesetzten Bereiche unterbunden wird.

Flächen, die als Grünfläche oder zur gärtnerischen Nutzung vorgesehen sind, sollten nicht befahren werden. Innerhalb der festgesetzten Bereiche ist durch eine entsprechende Planung und Organisation des Bauablaufs ein Befahren von Oberböden auf das unumgängliche Maß zu beschränken, um Verdichtungen zu vermeiden. Im Idealfall sollten bereits befestigte bzw. vorbelastete Flächen sowie Flächen, die nach dem Bauabschluss als Weg oder sonstige bauliche Anlage vorgesehen sind, eingeplant werden. Hilfestellungen zur Gestaltung der temporären Baustelleneinrichtungsflächen sind im Leitfaden zur Bodenkundlichen Baubegleitung des Bundesverbandes Boden zu finden.

In Hanglagen soll auf eine durchgängige Begrünung des Bodens geachtet werden. Um zusätzlich möglichen Verdichtungen vorzubeugen, soll das Gelände

nur bei trockenen Boden- und Witterungsverhältnissen befahren werden.

Unnötige Bodenversiegelungen sollten vermieden werden.

Kulturfähiger Unterboden sollte wenn möglich weiter im Baugebiet verwendet werden.

4.15 Überflutungsschutz

Unter anderem bei Starkregen kann es aus verschiedenen Gründen (Kanalüberlastung, Oberflächenabflüsse an Hanglagen, etc.) zu wild abfließenden Oberflächenabflüssen kommen. Um Überflutungen von Gebäuden zu vermeiden bzw. das Überflutungsrisiko zu reduzieren sind entsprechende (Schutz-)Vorkehrungen zu treffen. Insbesondere ist auf die Höhenlage der Lichtschächte, Lichthöfe und des Einstiegs der Kellertreppen o. Ä. zu achten. Sie sollten so hoch liegen, dass kein Wasser zufließen kann. Maßnahmen zur Verbesserung des Überflutungsschutzes sind auch in die Gartengestaltung integrierbar. Bei der Gartenanlage ist darauf zu achten, dass das Wasser weg von kritischen (Gebäude-)Stellen fließt. Obige Anregungen gelten insbesondere für Tiefgaragenzufahrten und für Grundstücke in oder unterhalb von Hanglagen oder in Senken. Lichthöfe unterhalb von Dachrinnen sind potenzielle Überflutungsrisiken – Dachrinnen können überlaufen.

4.16 Energieeinsparung

Die Nutzung von regenerativen Energien wird durch das Gebäudeenergiegesetz (GEG - Gesetz zur Einsparung von Energie und zur Nutzung erneuerbarer Energien zur Wärme- und Kälteerzeugung in Gebäuden) beim Neubau vorgegeben. Über die gesetzlichen Anforderungen hinausgehende Energiesparmaßnahmen werden von der Gemeinde Biessenhofen ausdrücklich empfohlen.

4.17 Photovoltaik-Pflicht-Verordnung

Mit der Novellierung des bayerischen Klimaschutzgesetzes geht nun eine Ergänzung der bayerischen Bauordnung (BayBO) um Artikel 44a einher, die die Vorgaben einer Solarpflicht beinhaltet. Daher gilt in Bayern seit dem 01.03.2023 für Gebäude, die ausschließlich gewerblicher oder industrieller Nutzung zu dienen bestimmt sind, und seit dem 01.07.2023 für sonstige Nicht-Wohngebäude eine Solarpflicht. Um

Widersprüchlichkeiten zu vermeiden, wird in der vorliegenden Änderung und Erweiterung daher keine Festsetzung zur Umsetzung von Photovoltaikanlagen getroffen.

- 4.18 **Gemeindliche Stellplatzsatzung** Für den gesamten Geltungsbereich der Änderung und Erweiterung des Bebauungsplanes "Nr. 6 - Altdorf, westlich der Mühlenstraße" gilt die gemeindliche Stellplatzsatzung in ihrer jeweils aktuellen Fassung.
- 4.19 **Brandschutz** Für die Zufahrten gelten die "Richtlinien über Flächen für die Feuerwehr" – Fassung Februar 2007 – (AIIMBI Nr. 15/2008).
Für die Ermittlung der Löschwasserversorgung gilt das Regelwerk der DVGW Arbeitsblatt W 405 sowie Ziff. 5.1 IndBauRL.
Als Hydranten sollten Überflurhydranten DN 100 vorgesehen werden. Die Abstände der Hydranten zueinander sollten 100-200 m nicht überschreiten.
Gewerbebetriebe, die auf Grund der Brandlasten die Löschwasserversorgung aus der öffentlichen Wasserversorgung überschreiten, sollten für den Objektschutz selbstständig genügend Löschwasser (z.B. Zisterne) vorhalten.
- 4.20 **Ergänzende Hinweise** Datengrundlage: Auszug aus der Digitalen Flurkarte (DFK) des Amtes für Digitalisierung, Breitband und Vermessung, Stand: 02/2024.
Die Höhenangaben über NHN beziehen sich auf das Bezugshöhensystem DHHN 12.
Auf Grund der Beschaffenheit des Baugrundes der näheren Umgebung kann von einer Bebaubarkeit im überplanten Bereich ausgegangen werden. Den Bauverantwortlichen wird darüber hinaus empfohlen, im Rahmen der Bauvorbereitungen eigene Erhebungen durchzuführen (z.B. Schürfgruben, Bohrungen).
Gemäß Art. 8 des Bayerischen Denkmalschutzgesetzes (DSchG) ist das Auftreten von Bodendenkmälern (z.B. auffällige Bodenverfärbungen, Holzreste, Mauern, Metallgegenstände, Steingeräte, Scherben, Knochen etc.) unverzüglich der Unteren Denkmalschutz-

behörde (Landratsamt) oder dem Bayerischen Landesamt für Denkmalpflege mitzuteilen. Zur Anzeige verpflichtet sind auch der/die Eigentümer*in und der/die Besitzer*in des Grundstücks, sowie der/die Unternehmer*in und der/die Leiter*in der Arbeiten, die zu dem Fund geführt haben. Die Anzeige eines der Verpflichteten befreit die übrigen. Nimmt der/die Finder*in an den Arbeiten, die zu dem Fund geführt haben, auf Grund eines Arbeitsverhältnisses teil, so wird er/sie durch Anzeige an den/die Unternehmer*in oder den/die Leiter*in der Arbeiten befreit. Die aufgefundenen Gegenstände und der Fundort sind bis zum Ablauf von einer Woche nach der Anzeige unverändert zu belassen, wenn nicht die Untere Denkmalschutzbehörde die Gegenstände vorher freigibt oder die Fortsetzung der Arbeiten gestattet. Zu verständigen ist das Bayerische Landesamt für Denkmalpflege, Dienststelle Thierhaupten, oder die zuständige Untere Denkmalschutzbehörde.

In den verkehrsberuhigten Bereichen bzw. in den Bereichen von Stich- und Einbahnstraßen behält sich die Gemeinde Biessenhofen vor, die Entleerung der Müllbehälter gesammelt an einem Standort durchführen zu lassen.

Für die Erschließung des Gebietes ist es notwendig, Kabelverteilerschränke, Straßenlaternen oder ähnliche Einrichtungen in der öffentlichen/privaten Fläche zu installieren. Die Gemeinde Biessenhofen behält sich die Auswahl der hierfür geeigneten Standorte sowie evtl. erforderliche Vereinbarungen vor.

Den Bauverantwortlichen wird empfohlen, ein Leerrohr von der Erschließungsstraße zum Gebäude zur Aufnahme der Telekommunikationskabel vorzusehen.

Auf die Lage der erforderlichen Hauskontrollschächte ist unabhängig von der festgesetzten Baugrenze bzw. den ggf. festgesetzten Flächen für Garagen, Nebenanlagen oder Stellplätze zu achten. Die Schächte sind von Bebauung bzw. Versiegelung jeglicher Art freizuhalten.

Auf Grund der angrenzenden landwirtschaftlich genutzten Flächen ist mit der Einwirkung von vorübergehenden belästigenden Geruchsimmissionen (z.B. durch Aufbringen von Flüssigdüngung, Pflanzenschutzmitteln etc.) sowie Lärmimmissionen (z.B. Traktorengeräusche, Kuhglocken etc.) zu rechnen.

Unterkellerungen an Gebäuden sollten in Gewässernähe als wasserdichte und auftriebsichere Wannen

ausgeführt werden. Versickerungsmulden sollten im Abstand von mind. 6,00 m zu unterkellerten Gebäuden angelegt werden.

Bei Doppelhäusern sollte ein profilgleicher Anbau der einzelnen Haushälften angestrebt werden (d.h. gleiche Dachneigung, kein seitlicher und höhenmäßiger Versatz).

4.21 Plangenaugigkeit

Obwohl die Planzeichnung auf einer digitalen (CAD) Grundlage erstellt ist (hohe Genauigkeit), können sich im Rahmen der Ausführungsplanung und/oder der späteren Einmessung Abweichungen ergeben (z.B. unterschiedliche Ausformung der Verkehrsflächen, unterschiedliche Grundstücksgrößen etc.). Weder die Gemeinde Biessenhofen noch die Planungsbüros übernehmen hierfür die Gewähr.

Auf Grund von §10 des Baugesetzbuches (BauGB) in der Fassung der Bekanntmachung vom 03.11.2017 (BGBl. I S. 3634), zuletzt geändert durch Gesetz vom 20.12.2023 (BGBl. 2023 I Nr. 394), Art. 23 der Gemeindeordnung für den Freistaat Bayern (GO) in der Fassung der Bekanntmachung vom 22.08.1998 (GVBl. S. 796), zuletzt geändert durch Gesetz vom 24.07.2023 (GVBl. S. 385), Art. 81 der Bayerischen Bauordnung (BayBO) in der Fassung der Bekanntmachung vom 14.08.2007 (GVBl. S. 588), zuletzt geändert durch Gesetz vom 24.07.2023 (GVBl. S. 371), der Baunutzungsverordnung (BauNVO) in der Fassung der Bekanntmachung vom 21.11.2017 (BGBl. I S. 3786), zuletzt geändert durch Gesetz vom 03.07.2023 (BGBl. 2023 I Nr. 176), sowie der Planzeichenverordnung (PlanZV) in der Fassung vom 18.12.1990 (BGBl. I 1991 S. 58), zuletzt geändert durch Gesetz vom 14.06.2021 (BGBl. I S. 1802) hat der Gemeinderat der Gemeinde Biessenhofen die Änderung und Erweiterung des Bebauungsplanes "Nr. 6 - Altdorf, westlich der Mühlenstraße" in öffentlicher Sitzung am beschlossen.

§ 1 Räumlicher Geltungsbereich

Der räumliche Geltungsbereich der Änderung und Erweiterung des Bebauungsplanes "Nr. 6 - Altdorf, westlich der Mühlenstraße" ergibt sich aus deren zeichnerischem Teil vom 13.02.2024.

§ 2 Bestandteile der Satzung

Die Änderung und Erweiterung des Bebauungsplanes "Nr. 6 - Altdorf, westlich der Mühlenstraße" besteht aus der Planzeichnung und dem Textteil vom 13.02.2024.

Der Änderung und Erweiterung des Bebauungsplanes wird die Begründung vom 13.02.2024 beigefügt, ohne deren Bestandteil zu sein.

Die bisherigen Inhalte des Bebauungsplanes "Nr. 6 - Altdorf, westlich der Mühlenstraße" (Fassung vom 25.07.1986, rechtsverbindlich seit 15.05.1987) vor dieser Änderung werden für diesen Bereich vollständig durch die Inhalte dieser Änderung und Erweiterung des Bebauungsplanes ersetzt.

§ 3 Ordnungswidrigkeiten

Ordnungswidrig im Sinne des Art. 79 Abs. 1 Nr. 1 BayBO handelt, wer vorsätzlich oder fahrlässig den auf Grund von Art. 81 BayBO erlassenen örtlichen Bauvorschriften zuwider handelt.

Zuwiderhandeln kann mit Geldbußen bis zu 500.000,- € (Fünfhunderttausend Euro) belegt werden.

§ 4 Inkrafttreten


Die Änderung und Erweiterung des Bebauungsplanes "Nr. 6 - Altdorf, westlich der Mühlenstraße" der Gemeinde Biessenhofen tritt mit der ortsüblichen Bekanntmachung des Satzungsbeschlusses in Kraft (gem. §10 Abs. 3 BauGB).

§ 5 Berichtigung des Flächennutzungsplanes

Der Flächennutzungsplan wird gemäß § 13a Abs. 2 Nr. 2 BauGB für den Bereich der Änderung und Erweiterung des Bebauungsplanes "Nr. 6 - Altdorf, westlich der Mühlenstraße" im Wege der Berichtigung angepasst.

Biessenhofen, den

.....
(Wolfgang Eurisch, 1. Bürgermeister)



(Dienstsiegel)